

1723/2A

PROJET

Commune de Yens
Réseau de distribution d'eau
Remplacement de la conduite
Pra Landez - Chemin des Niclettes
Tronçon Chemin des Niclettes
Situation 1'000



Avenue de la Harpe 1
1007 Lausanne
Tél. 021 414 43 55
info@miazweissersa.ch
www.miazweissersa.ch

Table with 4 columns: Date, Dessin, Contrôle, Modification. It contains a single row of data.

Légende :

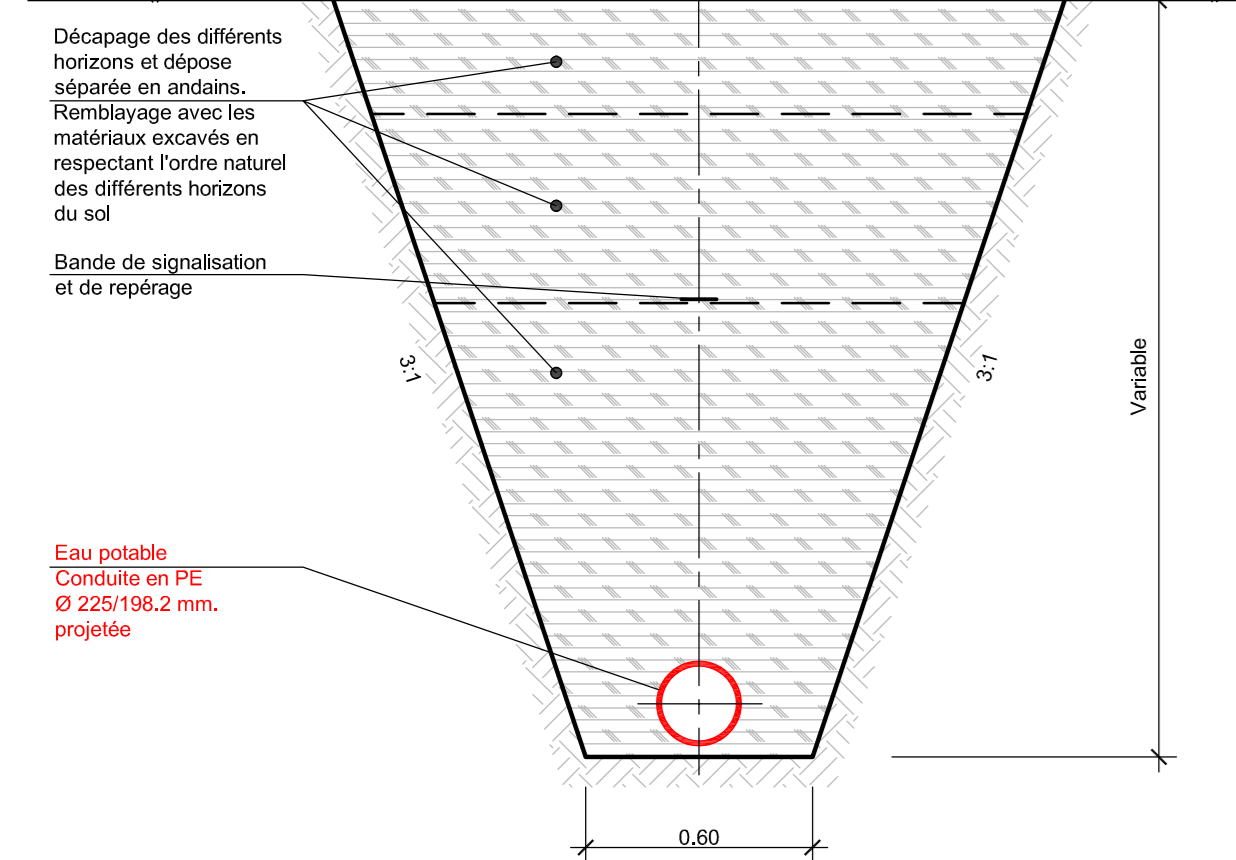
- List of symbols and line styles for various water infrastructure elements: existing and projected water supply pipes, manholes, valves, drainage pipes, and archaeological zones.

Conduites d'eau potable communales en tuyaux PE 100-RCprotect, GEROfit, S8, PN 10, avec extrémités lisses pour soudure bout à bout

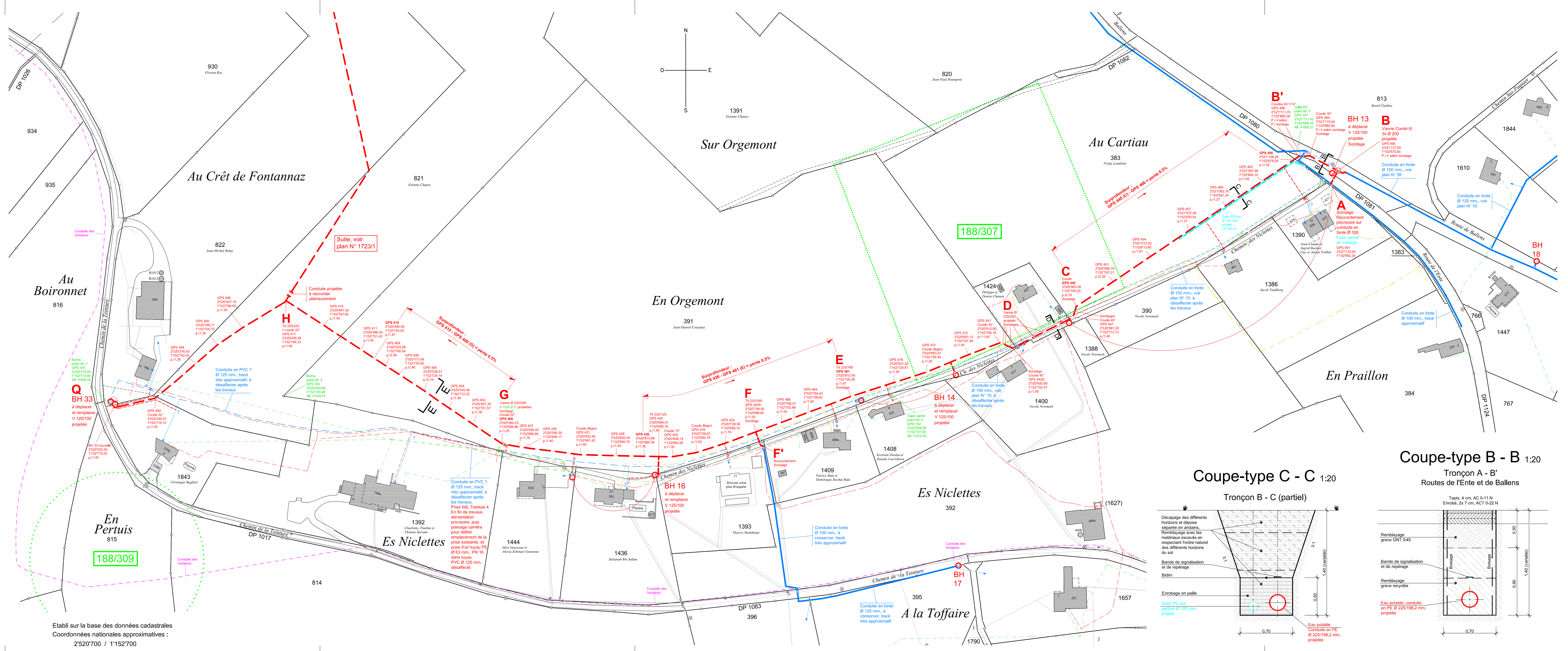
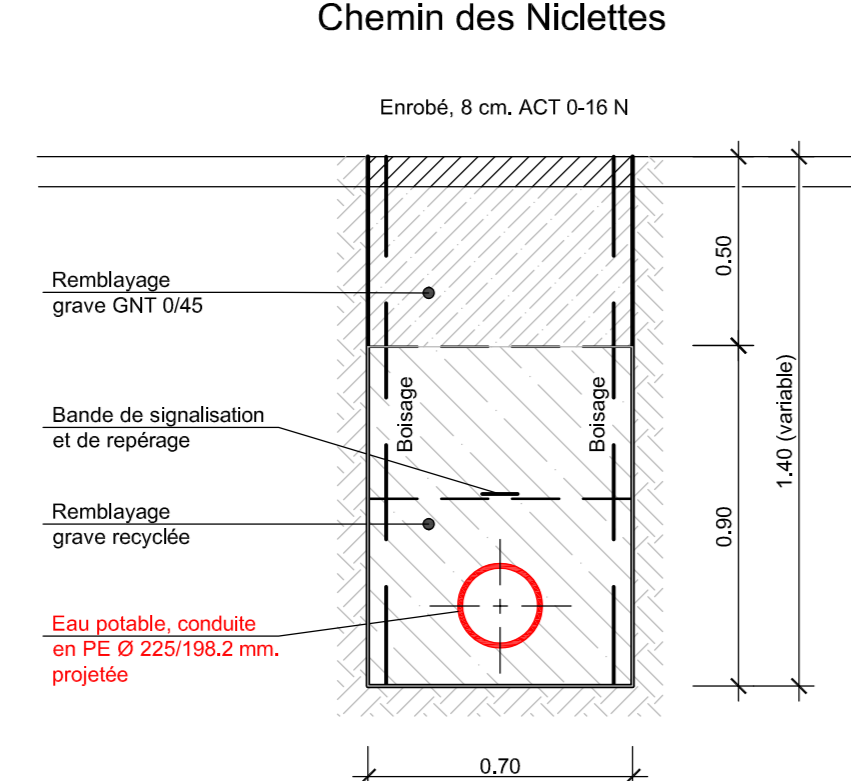
Table with 3 columns: Tronçons, Diamètres des conduites, Longueurs. It lists segments A-B, B-C, D-E, F-G, H-Q, F-F', and Racc. BH with their respective diameters and lengths.

Tuyaux de drainage perforés en PE-dur, noir, y compris manchons à emboîter, S 12.5, Ø 125/115.4 mm., Longueur 100.00 m'

Coupe-type E - E 1:20
Tronçon D - H

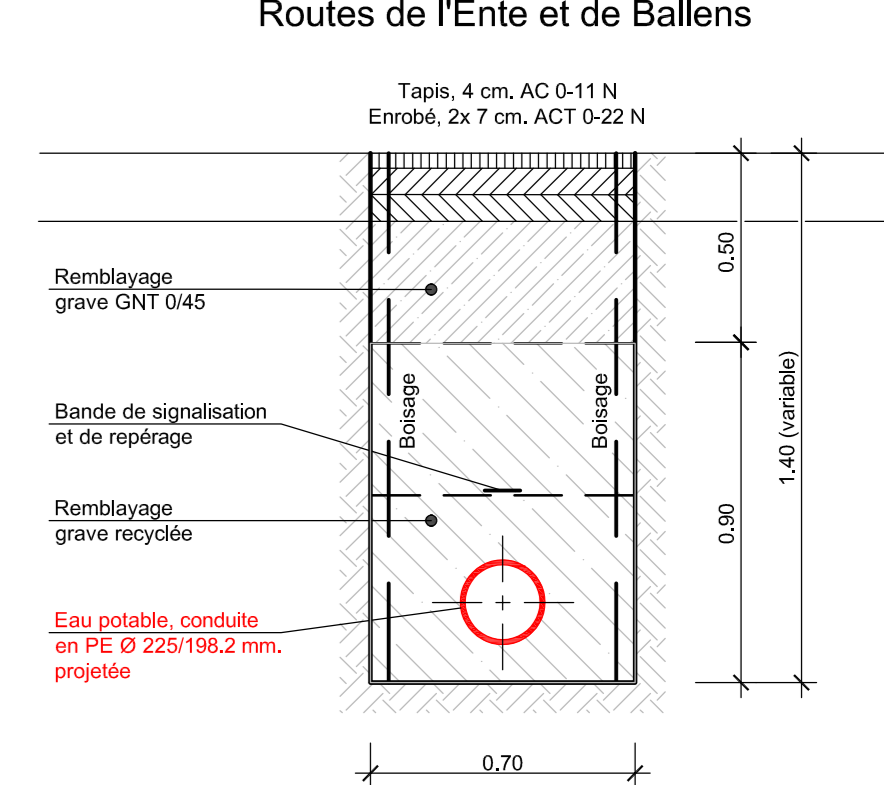


Coupe-type D - D 1:20
Tronçon C - D
Chemin des Niclettes



Etabli sur la base des données cadastrales
Coordonnées nationales approximatives :
2'520'700 / 1'152'700

Coupe-type B - B 1:20
Tronçon A - B'
Routes de l'Ente et de Ballens



Coupe-type C - C 1:20
Tronçon B - C (partiel)

